 XUNTA DE GALICIA	PLAN CAMGAL	
	Índice	Versión 0

PLAN CAMGAL

CAPÍTULO I: XENERALIDADES


1. Antecedentes
2. Marco legal
3. Obxectivos
4. Alcance
 - 4.1. Alcance territorial
 - 4.2. Alcance corporativo

CAPÍTULO II: INFORMACIÓN SOPORTE

1. Introducción
2. A Infraestrutura de datos espaciais (IDE)
 - 2.1. Caracterización ambiental da costa
 - 2.2. Inventario costeiro
 - 2.3. Información dinámica xerada durante a emerxencia
3. Análise de risco

CAPÍTULO III: ESTRUTURA ORGANIZATIVA

1. Presidencia
2. Dirección
3. Centro de Coordinación Operativa (CECOP)
 - 3.1. Comité de Dirección
 - 3.2. Comité Técnico Asesor
 - 3.3. Coordinador/a de operación no mar
 - 3.4. Coordinador/a de operacións en terra
4. Grupo Operativo de resposta no Mar
 - 4.1. Unidades de salvamento marítimo
 - 4.2. Unidades de vixilancia e seguimento no mar
 - 4.3. Unidades de contención e recollida no mar
 - 4.4. Os centros de mando avanzado no mar
 - 4.5. Unidade de loxística
5. Grupo Operativo de resposta en Terra
 - 5.1. Unidades de vixilancia e seguimento
 - 5.2. Unidades de contención, limpeza, almacenamento, transporte e xestión dos residuos

 XUNTA DE GALICIA	PLAN CAMGAL	
	Índice	Versión 0

- 5.3. Os centros de mando avanzado en terra
- 5.4. Unidade de loxística
- 6. Unidades de apoio
 - 6.1. Gabinete de comunicación
 - 6.2. Unidade de observación próxima
 - 6.3. Unidade de documentación e apoio científico

CAPÍTULO IV: ACTIVACIÓN


- 1. Criterios de activación
- 2. Niveis de activación
 - 2.1. Alerta
 - 2.2. Emerxencia
- 3. Procedemento de activación e desactivación do Plan CAMGAL
 - 3.1. Comunicación da incidencia
 - 3.2. Activación do sistema de vixilancia
 - 3.3. Avaliación preliminar da emerxencia
 - 3.4. Activación do nivel de emerxencia
- 4. Procedemento de desactivación do Plan CAMGAL
- 5. Criterios de coordinación de operacións entre distintos plans de continxencia

CAPÍTULO V: PROCEDEMENTOS DE ACTUACIÓN

- 1. Planificación da resposta
- 2. Substancias contaminantes
 - 2.1. Hidrocarburos
 - 2.2. Substancias nocivas e potencialmente perigosas (SNPP)
- 3. Procedementos de resposta no mar
 - 3.1. Participación do voluntariado profesional do mar nas tarefas de resposta
- 4. Procedementos de resposta en terra
 - 4.1. Participación do voluntariado non profesional nas tarefas de resposta en terra
- 5. Toma de mostras
- 6. Recollida de evidencias para a xestión de compensacións

CAPÍTULO VI: IMPLEMENTACIÓN

- 1. Catálogo de medios e recursos adscritos ao Plan CAMGAL
 - 1.1. Medios e recursos propios adscritos ao grupo de resposta no mar
 - 1.2. Medios e recursos propios adscritos ao grupo de resposta en terra
 - 1.3. Medios e recursos adicionais

 XUNTA DE GALICIA	PLAN CAMGAL	
	Índice	Versión 0

2. Formación
3. Adestramento
 - 3.1. Modalidades de exercicios
 - 3.2. Programa de adestramento
4. Implantación, difusión e información
5. Recursos financeiros

CAPÍTULO VII: PLANS LOCAIS E PLANS INTERIORES

1. Plans locais
 - 1.1. Definición, obxectivos e funcións dos plans locais
 - 1.2. Niveis de activación dos plans locais
 - 1.3. Procedemento de activación dos plans locais
 - 1.4. Elaboración e aprobación dos plans locais
2. Plans interiores
 - 2.1. Plans interiores das instalacións industriais
 - 2.2. Plan interior de continxencias dos portos de interese da Comunidade Autónoma de Galicia
 - 2.3. Plans interiores dos portos de interese xeral do Estado
3. Contido mínimo dos plans locais e interiores
4. Órganos de dirección e resposta dos plans locais e interiores

CAPÍTULO VIII: VIXENCIA

1. Vixencia
2. Revisións
 - 2.1. Comisión de revisión
 - 2.2. Aprobación do texto revisado
3. Actualizacións

ANEXOS

CAPÍTULO I: XENERALIDADES

Marco legal


CAPÍTULO II: INFORMACIÓN SOPORTE

A Infraestrutura de datos espaciais (IDE)

Análise de risco

CAPÍTULO III: ESTRUTURA ORGANIZATIVA

Directorio

 XUNTA DE GALICIA	PLAN CAMGAL	
	Índice	Versión 0

CAPÍTULO IV: ACTIVACIÓN

Aviso de incidencia

Activación do sistema de vixilancia

Modelo POLREP

Envío de POLREP

Activación do Plan CAMGAL

Activación dos plans locais ou interiores

Fin de alerta

Relación de actuacións

Fin da emerxencia

CAPÍTULO V: PROCEDIMENTOS DE ACTUACIÓN

Resposta ante contaminación por hidrocarburos

Resposta ante contaminación por substancias nocivas e potencialmente perigosas

Voluntariado profesional do mar

Atlas de limpeza de costa

Voluntariado en terra

Toma de mostrás

Recollida de evidencias para a xestión de compensacións

CAPÍTULO VI: IMPLEMENTACIÓN

Catálogo de medios e recursos adscritos ao Plan CAMGAL